

Archeologische verwachtings- en beleidsadvieskaart Gemeente Giessenlanden

Archeologische waarden

-  archeologisch rijksmonument
-  terreinen met een bepaalde archeologische waarde (overige AMK-terreinen)
-  (potentieel) gem. archeologisch monument

Archeologische verwachting


specifieke verwachting voor Romeinse tijd

-  zeer hoge verwachting voor Romeinse tijd





specifieke verwachting voor late middeleeuwen en nieuwe tijd

-  zeer hoge verwachting voor late middeleeuwen en nieuwe tijd
-  zeer hoge verwachting voor late middeleeuwen en nieuwe tijd
-  middelmatige verwachting voor late middeleeuwen en nieuwe tijd


zeer hoge verwachting

-  zeer hoge verwachting

hoge verwachting


-  hoge verwachting aan of nabij het oppervlak
-  hoge verwachting tussen 1,5 en 5 meter beneden maaiveld
-  hoge verwachting dieper dan 1,5 m beneden maaiveld
-  hoge verwachting dieper dan 5 meter beneden maaiveld

middelmatige verwachting




-  middelmatige verwachting

lage verwachting

-  lage verwachting

 voor overlappende zones geldt dat de blokjes in het raster de bovenliggende laag vormen

Overig

-  archeologische vondstlocatie met contour
-  historisch element
-  gemeentegrens

topografie (beeldrecht: Topografische Dienst)

Beleidsadvies

Geen enkele bodemverstorende activiteiten toegestaan. Behoud in situ is uitgangspunt. Alle bodemverstorende activiteiten zijn vergunningsplichtig (aanvraag bij RCE).

Streven naar behoud in situ. Indien dat niet mogelijk is dient archeologisch onderzoek plaats te vinden. Ingrepen met een oppervlakte kleiner dan 30 m² of tot 30 cm beneden maaiveld zijn vrijgesteld van onderzoek

Streven naar behoud in situ. Indien dat niet mogelijk is dient archeologisch onderzoek plaats te vinden. Ingrepen met een oppervlakte kleiner dan 30 m² of tot 30 cm beneden maaiveld zijn vrijgesteld van onderzoek

Bij ingrepen groter dan of gelijk aan 30 m² en dieper dan 30 cm is archeologisch onderzoek noodzakelijk

extra beschermingsregime

Bij ingrepen groter dan of gelijk aan 30 m² en dieper dan 30 cm is archeologisch onderzoek noodzakelijk

Bij ingrepen groter dan of gelijk aan 100 m² en dieper dan 30 cm is archeologisch onderzoek noodzakelijk

Bij ingrepen groter dan of gelijk aan 50 m² en dieper dan 30 cm is archeologisch onderzoek noodzakelijk

Bij ingrepen groter dan of gelijk aan 250 m² en dieper dan 30 cm is archeologisch onderzoek noodzakelijk

Bij ingrepen groter dan of gelijk aan 250 m² en dieper dan 150 cm is archeologisch onderzoek noodzakelijk

Bij ingrepen groter dan of gelijk aan 250 m² en dieper dan 150 cm is archeologisch onderzoek noodzakelijk

Bij ingrepen groter dan of gelijk aan 250 m² en dieper dan 500 cm is archeologisch onderzoek noodzakelijk

Bij ingrepen groter dan of gelijk aan 500 m² en dieper dan 30 cm is archeologisch onderzoek noodzakelijk

Bij ingrepen groter dan of gelijk aan 10000 m² en dieper dan 30 cm is archeologisch onderzoek noodzakelijk

Bij ingrepen geldt het beleidsadvies van de bovenliggende laag.

Binnen 50 m van een vondstlocatie (zie contour) is archeologisch vervolgonderzoek noodzakelijk bij ingrepen groter dan of gelijk aan 50 m² en dieper dan 30 cm.